












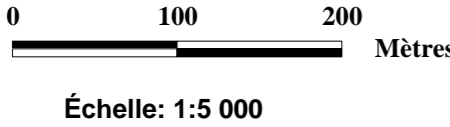


PLANCHE 21

Zorn Landgraben Herrlisheim

ZONAGE		Autres éléments de légende	
4 Zones réglementaires		Zone à préserver	
		Zone constructible sous condition	
		Zone arrière digue	
		Zone sécurité arrière digue	
Autres zonages		Zone inondable communes hors PPRI	
		Emprise cours d'eau	
		Autres cours d'eau et plans d'eau	
  Échelle: 1:5 000		DDT 67 - SEGE Mai 2010	

